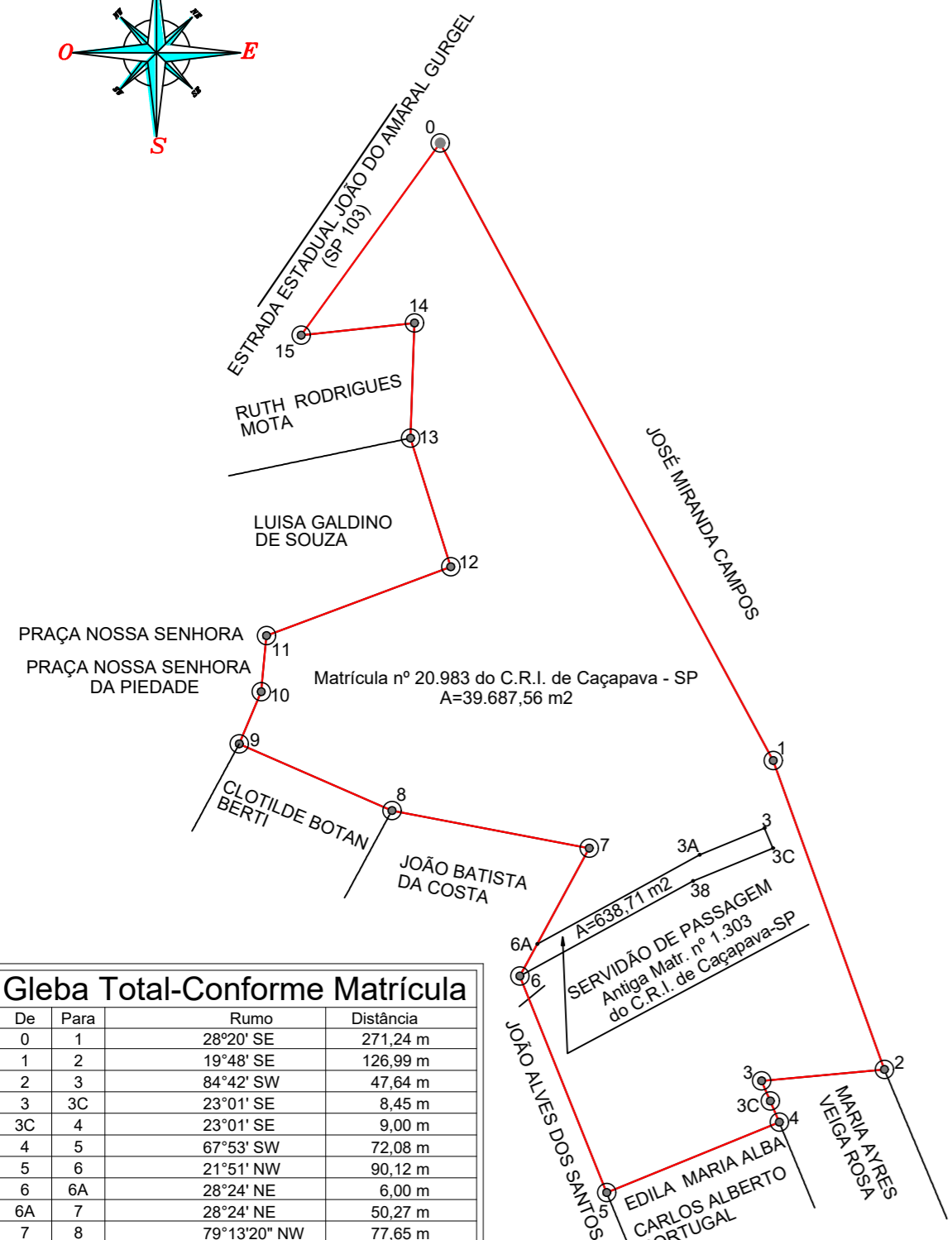
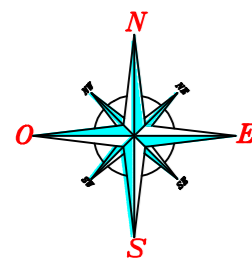


SITUAÇÃO ATUAL - CONFORME MATRÍCULA



Gleba Total-Conforme Matrícula

De	Para	Rumo	Distância
0	1	28°20' SE	271,24 m
1	2	19°48' SE	126,99 m
2	3	84°42' SW	47,64 m
3	3C	23°01' SE	8,45 m
3C	4	23°01' SE	9,00 m
4	5	67°53' SW	72,08 m
5	6	21°51' NW	90,12 m
6	6A	28°24' NE	6,00 m
6A	7	28°24' NE	50,27 m
7	8	79°13'20" NW	77,65 m
8	9	66°20' NW	64,40 m
9	10	22°40' NE	21,85 m
10	11	05°28' NE	21,73 m
11	12	69°28' NE	76,05 m
12	13	17°17' NE	52,12 m
13	14	01°53' NE	44,50 m
14	15	83°53' SW	44,05 m
15	0	34°22' NE	94,54 m

Área: 39.687,56 m<sup>2</sup>  
Perímetro: 1.082,47 m

Estrada de Servidão


De	Para	Rumo	Distância
6	3B	61°12'36" NE	76,34 m
3B	3C	67°38'13" NE	33,49 m
3C	3	23°01' NW	8,45 m
3	3A	67°38'13" SW	27,07 m
3A	6A	61°12'36" SW	76,00 m

Área: 638,71 m<sup>2</sup>

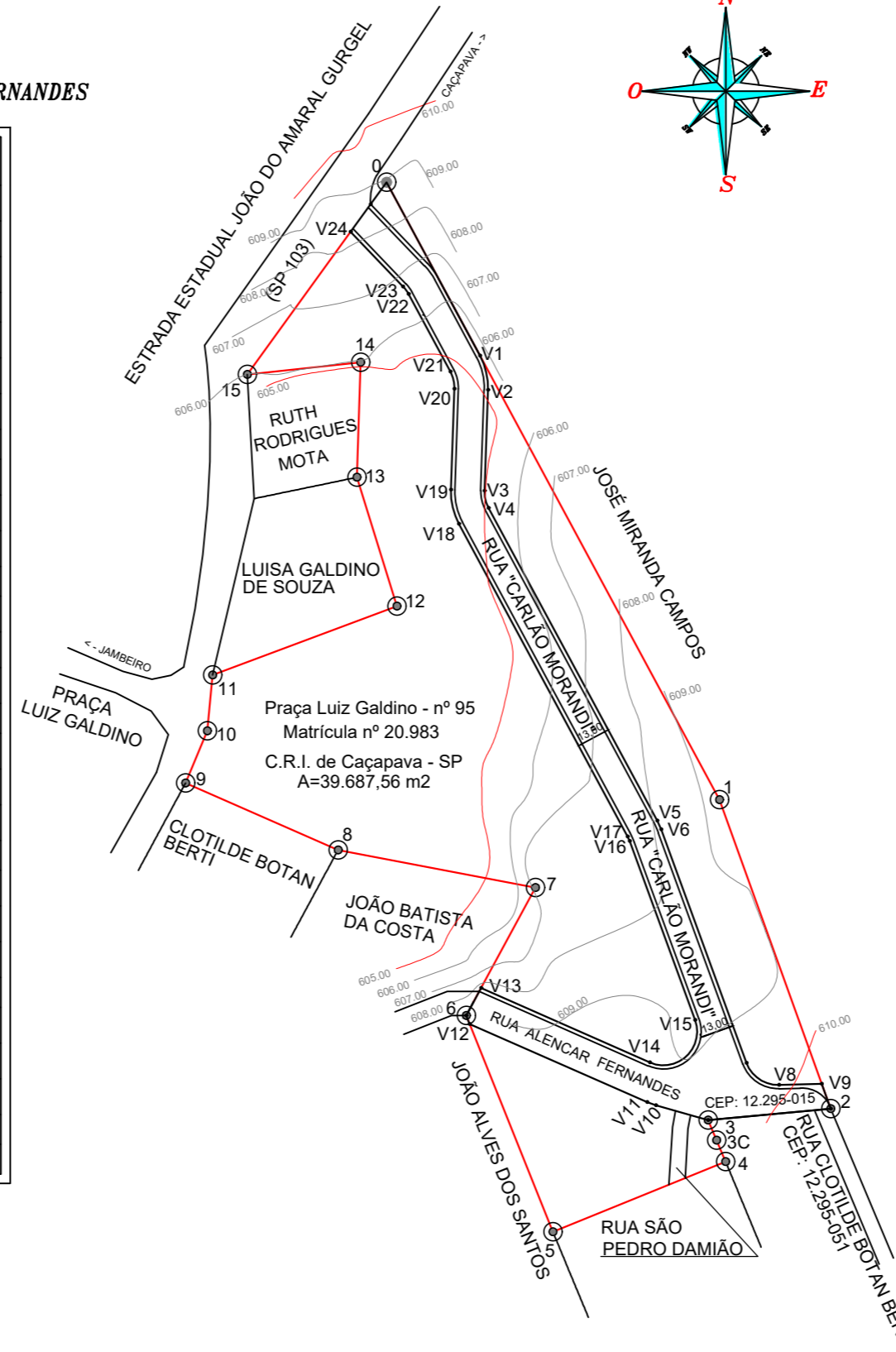
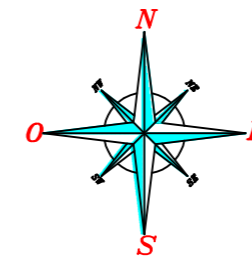
TABELA DO ARRUAMENTO  
RUA DO CARLÃO - RUA ALENCAR FERNANDES

vértices	Distancia	Rumo - Raio - A.C.
0 - V1	76,18	28°20'00" SE
V1 - V2	13,74	R=26,00 - AC 30°16'35"
V2 - V3	39,04	01°56'35" SW
V3 - V4	6,87	R=26,00 - AC 30°16'35"
V4 - V5	137,37	28°20'00" SE
V5 - V6	3,76	R=26,00 - AC 08°16'40"
V6 - V7	96,05	20°03'20" SE
V7 - V8	16,22	R=26,00 - AC 71°28'17"
V8 - V9	16,56	87°28'23" NE
V9 - 2	10,27	19°48'00" SE
2 - 3	47,64	84°42'00" SW
3 - V10	20,94	74°09'08" NW
V10 - V11	3,59	R=26,00 - AC 07°55'19"
V11 - V12	75,02	66°13'50" NW
V12 - 6	3,53	21°51'00" NW
6 - V13	12,07	28°24'00" NE
V13 - V14	71,33	66°13'50" SE
V14 - V15	30,36	R=13,00 - AC 133°49'30"
V15 - V16	73,73	20°03'20" NW
V16 - V17	1,88	R=13,00 - AC 08°16'40"
V17 - V18	137,37	28°20'00" NW
V18 - V19	13,74	R=26,00 - AC 30°16'35"
V19 - V20	39,04	01°36'05" NE
V20 - V21	6,82	R=13,00 - AC 30°16'35"
V21 - V22	34,15	28°20'01" NE
V22 - V23	6,82	R=13,00 - AC 30°16'35"
V23 - V24	29,33	43°51'48" NW
V24 - 0	23,68	34°22'00" NE

Área = 6.871,42 m<sup>2</sup> <> P=1.164,40 m

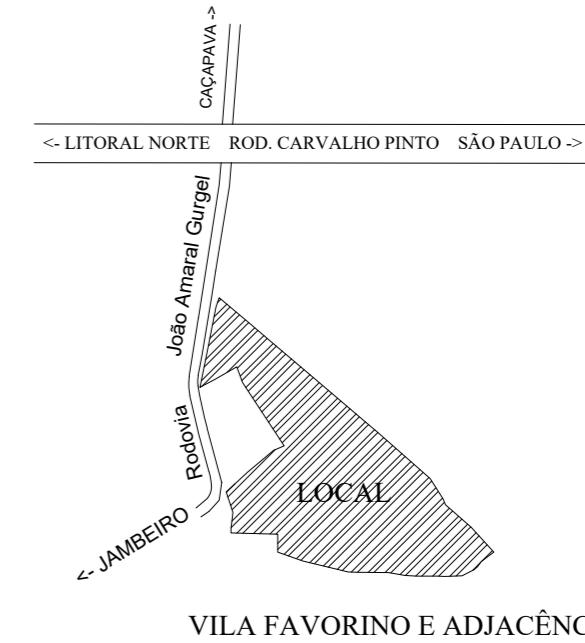


SITUAÇÃO PRETENDIDA



VILA FAVORINO E ADJACÊNCIAS

PLANTA DE LOCALIZAÇÃO  
SEM ESCALA



CONVENÇÕES CARTOGRÁFICAS

- PERÍMETRO
- M VERTICES
- NORTE VERDADEIRO
- DIVISA

Resp. Técnico:

Resp. Téc. José Carlos Morandi Junior  
ESP. TOPOGRAFIA APLICADA AO GEORREFERENCIAMENTO  
C.R.E.A. 507.007.279-3  
C.F.T.A. 22460716826

Objetivo :	RETIFICAÇÃO DE MATRÍCULA
Imóvel :	Área Urbana
Proprietários :	DANIEL CIUPKA MORANDI LÓRIS AYAMI SUZUKI MORANDI JOSÉ CARLOS MORANDI JUNIOR THIAGO CIUPKA MORANDI
Local :	Praça Luiz Galdino, nº 95
Bairro :	Cuamirim
Município :	Caçapava
Comarca :	Caçapava
Circunscrição :	Registro de Imóveis e Anejos de Caçapava-SP
Insc. Imob.:	09001003000
U.F. :	São Paulo

LEVANTAMENTO TOPOGRÁFICO

Matrícula:	20.983	Data:	17/06/2021	Folha :	Única
Área:	VIDE TABELAS	Perímetro:		Escala :	1/2.000