



# *Câmara Municipal de Caçapava*

CIDADE SIMPATIA - ESTADO DE SÃO PAULO

**OFÍCIO No. 94/2018**

Caçapava-SP, 04 de abril de 2018.

Excelentíssimo Senhor Prefeito,

Encaminho a Vossa Excelência os autógrafos dos Projetos de Leis nºs 83/2017; 10, 11, 12, 13, 14, 15 e 16/2018, aprovados pelo Plenário desta Edilidade em sessão ordinária realizada no dia 03/04/2018.

Respeitosamente,



Lúcio Mauro Fonseca  
**PRESIDENTE**

Excelentíssimo Senhor  
Fernando Cid Diniz Borges  
**PREFEITO MUNICIPAL**

NESTA



# Câmara Municipal de Caçapava

CIDADE SIMPATIA - ESTADO DE SÃO PAULO

14  
3

## AUTÓGRAFO DO PROJETO DE LEI Nº 12/2018

Autor: Vereador Glauco Spinelli Jannuzzi


Denomina-se “Rua Anésia Pinheiro Machado” a Rua 13 no Loteamento “CEA – Centro Empresarial Aeroespacial” e dá outras providências.

Artigo 1º – Fica denominada “Rua Anésia Pinheiro Machado” a Rua 13 no Loteamento “CEA – Centro Empresarial Aeroespacial”, conforme croqui em anexo.


Artigo 2º – As despesas com a execução da presente Lei correrão à conta de dotações orçamentárias próprias, suplementadas se necessário.

Artigo 3º – Esta Lei entrará em vigor na data de sua publicação.

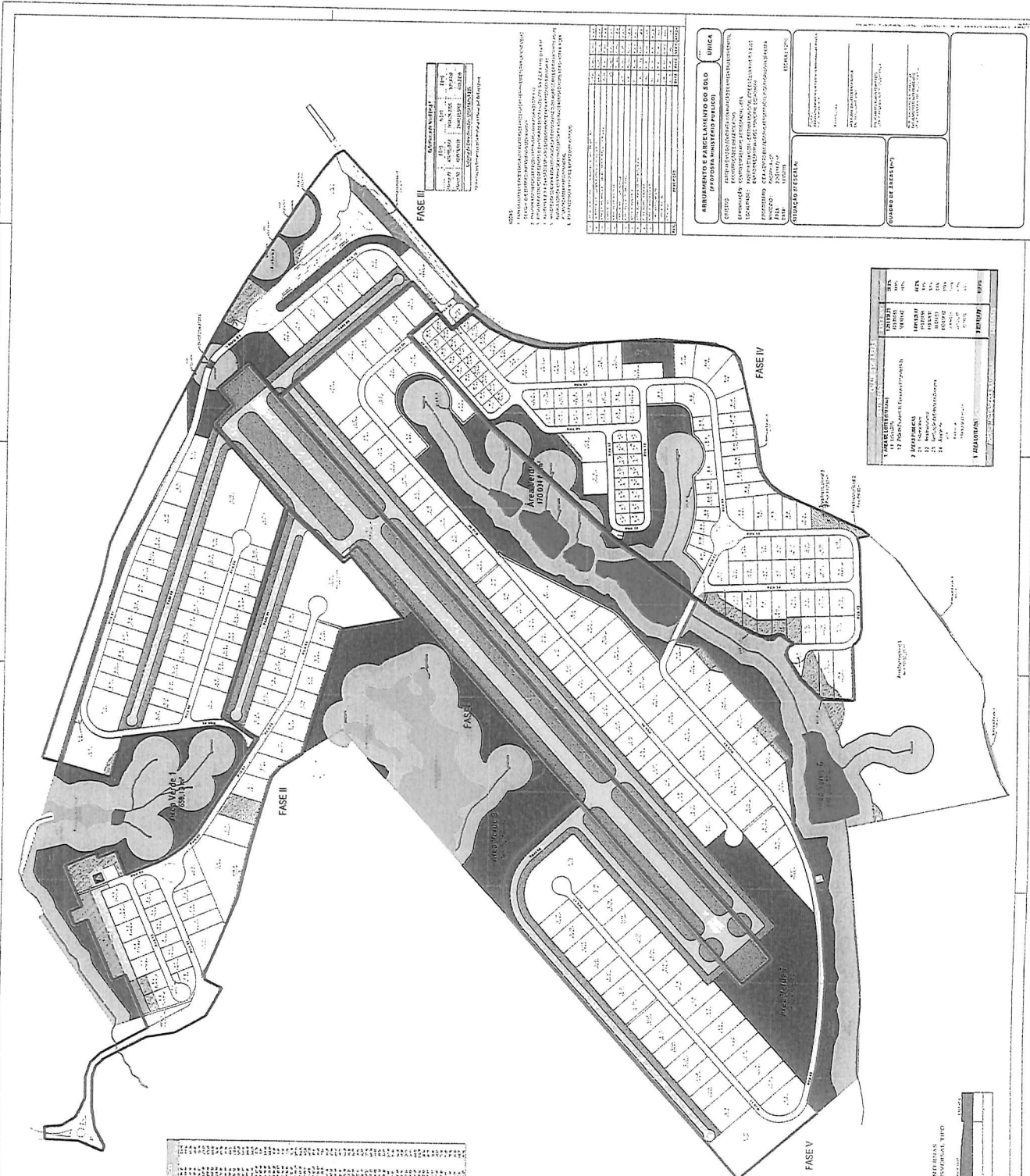
CÂMARA MUNICIPAL DE CAÇAPAVA, 04 de abril de 2018.

  
Lúcio Mauro Fonseca  
Presidente

  
Reinalma Montalvão  
1ª Secretária

  
Milton Garcez Gandra  
2º Secretário

LS



RESUMO DA OBRIGAÇÃO DE PARCELAMENTO			
TIPO DE OBRIGAÇÃO	VALOR DE PARCELAMENTO	VALOR DE PARCELAMENTO	VALOR DE PARCELAMENTO
PROPRIETAÁRIO	0,00	0,00	0,00
MUNICÍPIO	0,00	0,00	0,00
TERCEIROS	0,00	0,00	0,00
<b>TOTAL</b>	<b>0,00</b>	<b>0,00</b>	<b>0,00</b>

- 02/2015
1. Realização de estudos e projetos de loteamento e parcelamento do solo;
  2. Realização de estudos e projetos de infraestrutura e obras de infraestrutura;
  3. Realização de estudos e projetos de infraestrutura e obras de infraestrutura;
  4. Realização de estudos e projetos de infraestrutura e obras de infraestrutura;
  5. Realização de estudos e projetos de infraestrutura e obras de infraestrutura;
  6. Realização de estudos e projetos de infraestrutura e obras de infraestrutura;

TIPO DE OBRIGAÇÃO	VALOR DE PARCELAMENTO	VALOR DE PARCELAMENTO	VALOR DE PARCELAMENTO
PROPRIETAÁRIO	0,00	0,00	0,00
MUNICÍPIO	0,00	0,00	0,00
TERCEIROS	0,00	0,00	0,00
<b>TOTAL</b>	<b>0,00</b>	<b>0,00</b>	<b>0,00</b>

<b>RESUMO DO PARCELAMENTO DO SOLO</b>	<b>ÔNICO</b>
<b>TIPO DE OBRIGAÇÃO</b>	<b>VALOR DE PARCELAMENTO</b>
<b>PROPRIETAÁRIO</b>	<b>VALOR DE PARCELAMENTO</b>
<b>MUNICÍPIO</b>	<b>VALOR DE PARCELAMENTO</b>
<b>TERCEIROS</b>	<b>VALOR DE PARCELAMENTO</b>
<b>TOTAL</b>	<b>VALOR DE PARCELAMENTO</b>

TABELA DE DISTRIBUIÇÃO DE ÁREAS	
Área de Lazer	10000,00
Área de Estacionamento	20000,00
Área de Edificação	30000,00
Área de Circulação	40000,00
Área de Paisagismo	50000,00
<b>TOTAL</b>	<b>100000,00</b>

N.º	DESCRIÇÃO	VALOR	TOTAL
1	Área de Lazer	10000,00	10000,00
2	Área de Estacionamento	20000,00	30000,00
3	Área de Edificação	30000,00	60000,00
4	Área de Circulação	40000,00	100000,00
5	Área de Paisagismo	50000,00	150000,00
6	Área de Infraestrutura	60000,00	210000,00
7	Área de Utilidade Pública	70000,00	280000,00
8	Área de Reserva de Particular Interesse	80000,00	360000,00
9	Área de Interesse Social	90000,00	450000,00
10	Área de Proteção Ambiental	100000,00	550000,00
11	Área de Reserva de Particular Interesse	110000,00	660000,00
12	Área de Interesse Social	120000,00	780000,00
13	Área de Proteção Ambiental	130000,00	910000,00
14	Área de Reserva de Particular Interesse	140000,00	1050000,00
15	Área de Interesse Social	150000,00	1200000,00
16	Área de Proteção Ambiental	160000,00	1360000,00
17	Área de Reserva de Particular Interesse	170000,00	1530000,00
18	Área de Interesse Social	180000,00	1710000,00
19	Área de Proteção Ambiental	190000,00	1900000,00
20	Área de Reserva de Particular Interesse	200000,00	2100000,00
21	Área de Interesse Social	210000,00	2310000,00
22	Área de Proteção Ambiental	220000,00	2530000,00
23	Área de Reserva de Particular Interesse	230000,00	2760000,00
24	Área de Interesse Social	240000,00	3000000,00
25	Área de Proteção Ambiental	250000,00	3250000,00
26	Área de Reserva de Particular Interesse	260000,00	3510000,00
27	Área de Interesse Social	270000,00	3780000,00
28	Área de Proteção Ambiental	280000,00	4060000,00
29	Área de Reserva de Particular Interesse	290000,00	4350000,00
30	Área de Interesse Social	300000,00	4650000,00
31	Área de Proteção Ambiental	310000,00	4960000,00
32	Área de Reserva de Particular Interesse	320000,00	5280000,00
33	Área de Interesse Social	330000,00	5610000,00
34	Área de Proteção Ambiental	340000,00	5950000,00
35	Área de Reserva de Particular Interesse	350000,00	6300000,00
36	Área de Interesse Social	360000,00	6660000,00
37	Área de Proteção Ambiental	370000,00	7030000,00
38	Área de Reserva de Particular Interesse	380000,00	7410000,00
39	Área de Interesse Social	390000,00	7800000,00
40	Área de Proteção Ambiental	400000,00	8200000,00
41	Área de Reserva de Particular Interesse	410000,00	8610000,00
42	Área de Interesse Social	420000,00	9030000,00
43	Área de Proteção Ambiental	430000,00	9460000,00
44	Área de Reserva de Particular Interesse	440000,00	9900000,00
45	Área de Interesse Social	450000,00	10350000,00
46	Área de Proteção Ambiental	460000,00	10810000,00
47	Área de Reserva de Particular Interesse	470000,00	11280000,00
48	Área de Interesse Social	480000,00	11760000,00
49	Área de Proteção Ambiental	490000,00	12250000,00
50	Área de Reserva de Particular Interesse	500000,00	12750000,00
51	Área de Interesse Social	510000,00	13260000,00
52	Área de Proteção Ambiental	520000,00	13780000,00
53	Área de Reserva de Particular Interesse	530000,00	14310000,00
54	Área de Interesse Social	540000,00	14850000,00
55	Área de Proteção Ambiental	550000,00	15400000,00
56	Área de Reserva de Particular Interesse	560000,00	15960000,00
57	Área de Interesse Social	570000,00	16530000,00
58	Área de Proteção Ambiental	580000,00	17110000,00
59	Área de Reserva de Particular Interesse	590000,00	17700000,00
60	Área de Interesse Social	600000,00	18300000,00
61	Área de Proteção Ambiental	610000,00	18910000,00
62	Área de Reserva de Particular Interesse	620000,00	19530000,00
63	Área de Interesse Social	630000,00	20160000,00
64	Área de Proteção Ambiental	640000,00	20800000,00
65	Área de Reserva de Particular Interesse	650000,00	21450000,00
66	Área de Interesse Social	660000,00	22110000,00
67	Área de Proteção Ambiental	670000,00	22780000,00
68	Área de Reserva de Particular Interesse	680000,00	23460000,00
69	Área de Interesse Social	690000,00	24150000,00
70	Área de Proteção Ambiental	700000,00	24850000,00
71	Área de Reserva de Particular Interesse	710000,00	25560000,00
72	Área de Interesse Social	720000,00	26280000,00
73	Área de Proteção Ambiental	730000,00	27010000,00
74	Área de Reserva de Particular Interesse	740000,00	27750000,00
75	Área de Interesse Social	750000,00	28500000,00
76	Área de Proteção Ambiental	760000,00	29260000,00
77	Área de Reserva de Particular Interesse	770000,00	30030000,00
78	Área de Interesse Social	780000,00	30810000,00
79	Área de Proteção Ambiental	790000,00	31600000,00
80	Área de Reserva de Particular Interesse	800000,00	32400000,00
81	Área de Interesse Social	810000,00	33210000,00
82	Área de Proteção Ambiental	820000,00	34030000,00
83	Área de Reserva de Particular Interesse	830000,00	34860000,00
84	Área de Interesse Social	840000,00	35700000,00
85	Área de Proteção Ambiental	850000,00	36550000,00
86	Área de Reserva de Particular Interesse	860000,00	37410000,00
87	Área de Interesse Social	870000,00	38280000,00
88	Área de Proteção Ambiental	880000,00	39160000,00
89	Área de Reserva de Particular Interesse	890000,00	40050000,00
90	Área de Interesse Social	900000,00	40950000,00
91	Área de Proteção Ambiental	910000,00	41860000,00
92	Área de Reserva de Particular Interesse	920000,00	42780000,00
93	Área de Interesse Social	930000,00	43710000,00
94	Área de Proteção Ambiental	940000,00	44650000,00
95	Área de Reserva de Particular Interesse	950000,00	45600000,00
96	Área de Interesse Social	960000,00	46560000,00
97	Área de Proteção Ambiental	970000,00	47530000,00
98	Área de Reserva de Particular Interesse	980000,00	48510000,00
99	Área de Interesse Social	990000,00	49500000,00
100	Área de Proteção Ambiental	1000000,00	50500000,00